

Филиал публично-правовой компании "Роскадастр" по Республике Татарстан
полное наименование органа регистрации прав
Выписка из Единого государственного реестра недвижимости об объекте недвижимости



Сведения о характеристиках объекта недвижимости

На основании запроса от 09.01.2024, поступившего на рассмотрение 09.01.2024, сообщаем, что согласно записям Единого государственного реестра недвижимости:

Раздел 1 Лист 1

Земельный участок			
вид объекта недвижимости			
Лист № 1 раздела 1	Всего листов раздела 1: 3	Всего разделов: 8	Всего листов выписки: 37
10.01.2024г. № КУВИ-001/2024-5147830			
Кадастровый номер:	16:26:400101:283		
Номер кадастрового квартала:	16:26:400101		
Дата присвоения кадастрового номера:	01.07.2016		
Ранее присвоенный государственный учетный номер:	данные отсутствуют		
Местоположение:	Местоположение установлено относительно ориентира, расположенного в границах участка. Почтовый адрес ориентира: Российская Федерация, Республика Татарстан, Мамадышский муниципальный район, с. Катмыш, тер. Катмыш КП, 283.		
Площадь:	271583 +/- 4560		
Кадастровая стоимость, руб.:	711465.99		
Кадастровые номера расположенных в пределах земельного участка объектов недвижимости:	16:26:400101:519		
Кадастровые номера объектов недвижимости, из которых образован объект недвижимости:	данные отсутствуют		
Кадастровые номера образованных объектов недвижимости:	данные отсутствуют		
Категория земель:	Земли сельскохозяйственного назначения		
Виды разрешенного использования:	Для сельскохозяйственного производства		
Сведения о кадастровом инженере:	данные отсутствуют		
Сведения о лесах, водных объектах и об иных природных объектах, расположенных в пределах земельного участка:	данные отсутствуют		
Сведения о том, что земельный участок полностью расположен в границах зоны с особыми условиями использования территории, территории объекта культурного наследия, публичного сервитута:	данные отсутствуют		



ДОКУМЕНТ ПОДПИСАН
ЭЛЕКТРОННОЙ ПОДПИСЬЮ

Сертификат: 00BV056B7401CB38D2B3576ACDC8425108
Владелец: ФЕДЕРАЛЬНАЯ СЛУЖБА ГОСУДАРСТВЕННОЙ
РЕГИСТРАЦИИ, КАДАСТРА И КАРТОГРАФИИ
Действителен: с 27.06.2023 по 19.09.2024

полное наименование должности

инициалы, фамилия

Земельный участок			
вид объекта недвижимости			
Лист № 2 раздела 1	Всего листов раздела 1: 3	Всего разделов: 8	Всего листов выписки: 37
10.01.2024г. № КУВИ-001/2024-5147830			
Кадастровый номер:		16:26:400101:283	
Сведения о том, что земельный участок расположен в границах особой экономической зоны, территории опережающего социально-экономического развития, зоны территориального развития в Российской Федерации, игровой зоны:		данные отсутствуют	
Сведения о том, что земельный участок расположен в границах особо охраняемой природной территории, охотничьих угодий, лесничеств:		данные отсутствуют	
Сведения о результатах проведения государственного земельного надзора:		данные отсутствуют	
Сведения о расположении земельного участка в границах территории, в отношении которой утвержден проект межевания территории:		данные отсутствуют	
Условный номер земельного участка:		данные отсутствуют	
Сведения о принятии акта и (или) заключении договора, предусматривающих предоставление в соответствии с земельным законодательством исполнительным органом государственным органом власти или органом местного самоуправления, находящегося в государственной или муниципальной собственности земельного участка для строительства наемного дома социального использования или наемного дома коммерческого использования:		данные отсутствуют	
Сведения о том, что земельный участок или земельные участки образованы на основании решения об изъятии земельного участка и (или) расположенного на нем объекта недвижимости для государственных или муниципальных нужд:		данные отсутствуют	
Сведения о том, что земельный участок образован из земель или земельного участка, государственная собственность на которые не разграничена:		данные отсутствуют	
Сведения о наличии земельного спора о местоположении границ земельных участков:		данные отсутствуют	
Статус записи об объекте недвижимости:		Сведения об объекте недвижимости имеют статус "актуальные"	
Особые отметки:		Сведения об ограничениях права на объект недвижимости, обременениях данного объекта, не зарегистрированных в реестре прав, ограничений прав и обременений недвижимого имущества: вид ограничения (обременения): ограничения прав на земельный участок, предусмотренные статьей 56	



ДОКУМЕНТ ПОДПИСАН
ЭЛЕКТРОННОЙ ПОДПИСЬЮ

Сертификат: 00BV056B7401CB38D2B3576ACDC8425108

Владелец: ФЕДЕРАЛЬНАЯ СЛУЖБА ГОСУДАРСТВЕННОЙ
РЕГИСТРАЦИИ, КАДАСТРА И КАРТОГРАФИИ
Действителен: с 27.06.2023 по 19.09.2024

полное наименование должности

инициалы, фамилия

Земельный участок			
вид объекта недвижимости			
Лист № 3 раздела 1	Всего листов раздела 1: 3	Всего разделов: 8	Всего листов выписки: 37
10.01.2024г. № КУВИ-001/2024-5147830			
Кадастровый номер:		16:26:400101:283	
		<p>Земельного кодекса Российской Федерации; срок действия: с 29.06.2016; реквизиты документа-основания: постановление Правительства РФ от 24.02.2009 г. № 160 "О порядке установления охранных зон объектов электросетевого хозяйства и особых условий использования земельных участков, расположенных в границах таких зон" от 24.02.2009 № 160. вид ограничения (обременения): ограничения прав на земельный участок, предусмотренные статьей 56 Земельного кодекса Российской Федерации; срок действия: с 29.06.2016; реквизиты документа-основания: постановление Правительства РФ от 24.02.2009 г. № 160 "О порядке установления охранных зон объектов электросетевого хозяйства и особых условий использования земельных участков, расположенных в границах таких зон" от 24.02.2009 № 160. вид ограничения (обременения): ограничения прав на земельный участок, предусмотренные статьей 56 Земельного кодекса Российской Федерации; срок действия: с 16.08.2019; реквизиты документа-основания: свидетельство от 14.11.2012 № 006695327 выдан: МИ ФНС №18 по РТ. вид ограничения (обременения): ограничения прав на земельный участок, предусмотренные статьей 56 Земельного кодекса Российской Федерации; срок действия: с 01.08.2022; реквизиты документа-основания: приказ от 31.05.2022 № 176 выдан: Министерство Транспорта и Дорожного хозяйства Республики Татарстан. вид ограничения (обременения): ограничения прав на земельный участок, предусмотренные статьей 56 Земельного кодекса Российской Федерации; срок действия: с 11.08.2023; реквизиты документа-основания: решение о согласовании границ охранной зоны объекта электросетевого хозяйства от 14.10.2022 № 43-17-2022/1910 выдан: Федеральная служба по экологическому, технологическому и атомному надзору (ростехнадзор) Приволжское управление.</p>	
Получатель выписки:		Сабилов Марат Аскатович	

полное наименование должности	 ДОКУМЕНТ ПОДПИСАН ЭЛЕКТРОННОЙ ПОДПИСЬЮ Сертификат: 00B056B7401CB38D2B3576ACDC8425108 Владелец: ФЕДЕРАЛЬНАЯ СЛУЖБА ГОСУДАРСТВЕННОЙ РЕГИСТРАЦИИ, КАДАСТРА И КАРТОГРАФИИ Действителен: с 27.06.2023 по 19.09.2024	инициалы, фамилия

Выписка из Единого государственного реестра недвижимости об объекте недвижимости
Сведения о зарегистрированных правах

Земельный участок			
вид объекта недвижимости			
Лист № 1 раздела 2		Всего листов раздела 2: 4	Всего разделов: 8
Всего листов выписки: 37			
10.01.2024г. № КУВИ-001/2024-5147830			
Кадастровый номер:		16:26:400101:283	
1	Правообладатель (правообладатели):	1.1	Физическое лицо
	Сведения о возможности предоставления третьим лицам персональных данных физического лица:	1.1.1	данные отсутствуют
2	Вид, номер, дата и время государственной регистрации права:	2.1	Общая долевая собственность, 7/12 16:26:400101:283-16/263/2023-5 02.10.2023 14:37:01
3	Сведения об осуществлении государственной регистрации сделки, права без необходимого в силу закона согласия третьего лица, органа:	3.1	данные отсутствуют
4	Ограничение прав и обременение объекта недвижимости:		
	4.1	вид:	Аренда
		дата государственной регистрации:	31.05.2022 14:56:14
		номер государственной регистрации:	16:26:400101:283-16/132/2022-1
		срок, на который установлены ограничение прав и обременение объекта недвижимости:	Срок действия с 31.05.2022 18 месяцев
		лицо, в пользу которого установлены ограничение прав и обременение объекта недвижимости:	Физическое лицо
		сведения о возможности предоставления третьим лицам персональных данных физического лица	данные отсутствуют
		основание государственной регистрации:	Договор аренды земельного участка из земель сельскохозяйственного назначения, находящегося в собственности, выдан 04.05.2022 Свидетельство о праве собственности на долю в общем имуществе супругов, выдаваемое пережившему супругу, № 16/11-н/16-2023-4-1363, выдан 29.09.2023, Бакаевой Тамарой Васильевной, нотариусом Набережночелнинского нотариального округа Республики Татарстан Документ нотариально удостоверен: 29.09.2023 Бакаевой Тамарой Васильевной 16/11-н/16-2023-4-1363 Свидетельство о праве на наследство по закону, № 16/11-н/16-2023-4-1382, выдан 29.09.2023, Бакаевой Тамарой Васильевной, нотариусом Набережночелнинского нотариального округа Республики Татарстан Документ нотариально удостоверен: 29.09.2023 Бакаевой Тамарой Васильевной 16/11-н/16-2023-4-1382

Земельный участок			
вид объекта недвижимости			
Лист № 2 раздела 2	Всего листов раздела 2: 4	Всего разделов: 8	Всего листов выписки: 37

10.01.2024г. № КУВИ-001/2024-5147830

Кадастровый номер: 16:26:400101:283

	сведения об осуществлении государственной регистрации сделки, права, ограничения права без необходимого в силу закона согласия третьего лица, органа:	данные отсутствуют	
	сведения об управляющем залогом и о договоре управления залогом, если такой договор заключен для управления ипотекой:	данные отсутствуют	
	сведения о депозитарии, который осуществляет хранение обездвиженной документарной закладной или электронной закладной:		
	ведения о внесении изменений или дополнений в регистрационную запись об ипотеке:		
1	Правообладатель (правообладатели):	1.2	Физическое лицо
	Сведения о возможности предоставления третьим лицам персональных данных физического лица:	1.2.1	данные отсутствуют
2	Вид, номер, дата и время государственной регистрации права:	2.2	Общая долевая собственность, 5/12 16:26:400101:283-16/356/2023-4 02.10.2023 09:26:25
3	Сведения об осуществлении государственной регистрации сделки, права без необходимого в силу закона согласия третьего лица, органа:	3.2	данные отсутствуют
4	Ограничение прав и обременение объекта недвижимости:		
	4.1 вид:	Аренда	
	дата государственной регистрации:	31.05.2022 14:56:14	
	номер государственной регистрации:	16:26:400101:283-16/132/2022-1	
	срок, на который установлены ограничение прав и обременение объекта недвижимости:	Срок действия с 31.05.2022 18 месяцев	
	лицо, в пользу которого установлены ограничение прав и обременение объекта недвижимости:	Физическое лицо	
	сведения о возможности предоставления третьим лицам персональных данных физического лица	данные отсутствуют	
	основание государственной регистрации:	Договор аренды земельного участка из земель сельскохозяйственного назначения, находящегося в собственности, выдан 04.05.2022	



ДОКУМЕНТ ПОДПИСАН
ЭЛЕКТРОННОЙ ПОДПИСЬЮ

Сертификат: 00BV056B7401CB38D2B3576ACDC8425108

Владелец: ФЕДЕРАЛЬНАЯ СЛУЖБА ГОСУДАРСТВЕННОЙ
РЕГИСТРАЦИИ, КАДАСТРА И КАРТОГРАФИИ
Действителен: с 27.06.2023 по 19.09.2024

полное наименование должности

инициалы, фамилия

Земельный участок			
вид объекта недвижимости			
Лист № 3 раздела 2	Всего листов раздела 2: 4	Всего разделов: 8	Всего листов выписки: 37
10.01.2024г. № КУВИ-001/2024-5147830			
Кадастровый номер:		16:26:400101:283	
		Свидетельство о праве собственности на долю в общем имуществе супругов, выдаваемое пережившему супругу, № 16/11-н/16-2023-4-1363, выдан 29.09.2023, Бакаевой Тамарой Васильевной, нотариусом Набережночелнинского нотариального округа Республики Татарстан Документ нотариально удостоверен: 29.09.2023 Бакаевой Тамарой Васильевной 16/11-н/16-2023-4-1363	
		Свидетельство о праве на наследство по закону, № 16/11-н/16-2023-4-1382, выдан 29.09.2023, Бакаевой Тамарой Васильевной, нотариусом Набережночелнинского нотариального округа Республики Татарстан Документ нотариально удостоверен: 29.09.2023 Бакаевой Тамарой Васильевной 16/11-н/16-2023-4-1382	
	сведения об осуществлении государственной регистрации сделки, права, ограничения права без необходимого в силу закона согласия третьего лица, органа:	данные отсутствуют	
	сведения об управляющем залогом и о договоре управления залогом, если такой договор заключен для управления ипотекой:	данные отсутствуют	
	сведения о депозитарии, который осуществляет хранение обездвиженной документарной закладной или электронной закладной:		
	ведения о внесении изменений или дополнений в регистрационную запись об ипотеке:		
5	Договоры участия в долевом строительстве:	не зарегистрировано	
6	Заявленные в судебном порядке права требования:	данные отсутствуют	
7	Сведения о возможности предоставления третьим лицам персональных данных физического лица	данные отсутствуют	
8	Сведения о возражении в отношении зарегистрированного права:	данные отсутствуют	
9	Сведения о наличии решения об изъятии объекта недвижимости для государственных и муниципальных нужд:	данные отсутствуют	
10	Сведения о невозможности государственной регистрации без личного участия правообладателя или его законного представителя:	данные отсутствуют	



ДОКУМЕНТ ПОДПИСАН
ЭЛЕКТРОННОЙ ПОДПИСЬЮ

Сертификат: 00BV056B7401CB38D2B3576ACDC8425108

Владелец: ФЕДЕРАЛЬНАЯ СЛУЖБА ГОСУДАРСТВЕННОЙ
РЕГИСТРАЦИИ, КАДАСТРА И КАРТОГРАФИИ
Действителен: с 27.06.2023 по 19.09.2024

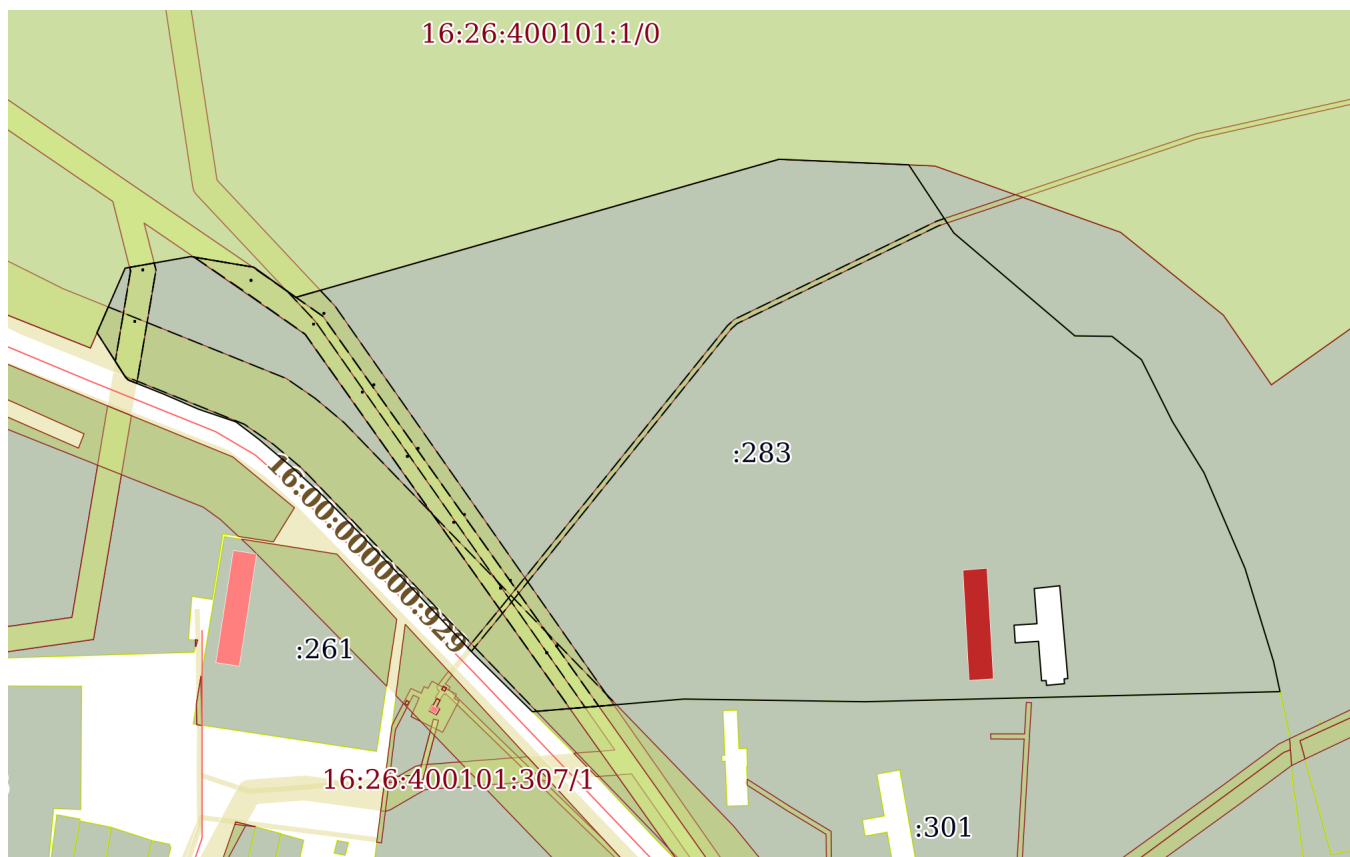
полное наименование должности

инициалы, фамилия

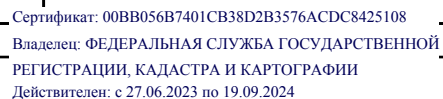
Земельный участок			
вид объекта недвижимости			
Лист № 4 раздела 2	Всего листов раздела 2: 4	Всего разделов: 8	Всего листов выписки: 37
10.01.2024г. № КУВИ-001/2024-5147830			
Кадастровый номер:		16:26:400101:283	
11	Правопритязания и сведения о наличии поступивших, но не рассмотренных заявлений о проведении государственной регистрации права (перехода, прекращения права), ограничения права или обременения объекта недвижимости, сделки в отношении объекта недвижимости:	Представлены документы на государственную регистрацию: Государственная регистрация прав без одновременного государственного кадастрового учета (при наличии в ЕГРН сведений об объекте недвижимого имущества); Регистрация перехода права на объект недвижимости без одновременного государственного кадастрового учета (при наличии в ЕГРН сведений об объекте недвижимого имущества)	
11	Сведения о невозможности государственной регистрации перехода, прекращения, ограничения права на земельный участок из земель сельскохозяйственного назначения:	данные отсутствуют	

полное наименование должности	 ДОКУМЕНТ ПОДПИСАН ЭЛЕКТРОННОЙ ПОДПИСЬЮ Сертификат: 00BV056B7401CB38D2B3576ACDC8425108 Владелец: ФЕДЕРАЛЬНАЯ СЛУЖБА ГОСУДАРСТВЕННОЙ РЕГИСТРАЦИИ, КАДАСТРА И КАРТОГРАФИИ Действителен: с 27.06.2023 по 19.09.2024	инициалы, фамилия

План (чертеж, схема) земельного участка



Условные обозначения:



инициалы, фамилия

Выписка из Единого государственного реестра недвижимости об объекте недвижимости
Описание местоположения земельного участка

Земельный участок			
вид объекта недвижимости			
Лист № 1 раздела 3.1	Всего листов раздела 3.1: 5	Всего разделов: 8	Всего листов выписки: 37
10.01.2024г. № КУВИ-001/2024-5147830			
Кадастровый номер:		16:26:400101:283	

Описание местоположения границ земельного участка							
№ п/п	Номер точки		Дирекционный угол	Горизонтальное проложение, м	Описание закрепления на местности	Кадастровые номера смежных участков	Сведения об адресах правообладателей смежных земельных участков
	начальная	конечная					
1	2	3	4	5	6	7	8
1	1.1.1	1.1.2	23°33.2´	56.68	данные отсутствуют	16:26:400101:1	Республика Татарстан (Татарстан), Мамадышский р-н, д.Катмыш, ул.Кирова, д.16; адрес отсутствует
2	1.1.2	1.1.3	79°58.8´	53.57	данные отсутствуют	16:26:400101:1	Республика Татарстан (Татарстан), Мамадышский р-н, д.Катмыш, ул.Кирова, д.16; адрес отсутствует
3	1.1.3	1.1.4	99°35.3´	51.51	данные отсутствуют	16:26:400101:1	Республика Татарстан (Татарстан), Мамадышский р-н, д.Катмыш, ул.Кирова, д.16; адрес отсутствует
4	1.1.4	1.1.5	125°43.1´	41.47	данные отсутствуют	16:26:400101:1	Республика Татарстан (Татарстан), Мамадышский р-н, д.Катмыш, ул.Кирова, д.16; адрес отсутствует
5	1.1.5	1.1.6	74°3.1´	404.13	данные отсутствуют	16:26:400101:1	Республика Татарстан (Татарстан), Мамадышский р-н, д.Катмыш, ул.Кирова, д.16; адрес отсутствует
6	1.1.6	1.1.7	92°25.8´	104.47	данные отсутствуют	16:26:400101:1	Республика Татарстан (Татарстан), Мамадышский р-н, д.Катмыш, ул.Кирова, д.16; адрес отсутствует
7	1.1.7	1.1.8	146°32.9´	65.69	данные отсутствуют	16:26:400101:265	423838, Респ. Татарстан, г. Набережные Челны, ул. Портовая, д. 40; 420124, Респ. Татарстан, г. Казань, ул. Мусина, д. 1, кв. 86
8	1.1.8	1.1.9	130°22.9´	127.85	данные отсутствуют	16:26:400101:265	423838, Респ. Татарстан, г. Набережные Челны, ул. Портовая, д. 40; 420124, Респ. Татарстан, г. Казань, ул. Мусина, д. 1, кв. 86
9	1.1.9	1.1.10	90°43.7´	29.88	данные отсутствуют	16:26:400101:265	423838, Респ. Татарстан, г. Набережные Челны, ул. Портовая, д. 40; 420124, Респ. Татарстан, г. Казань, ул. Мусина, д. 1, кв. 86
10	1.1.10	1.1.11	128°22.7´	30.17	данные отсутствуют	16:26:400101:265	423838, Респ. Татарстан, г. Набережные Челны, ул. Портовая, д. 40; 420124, Респ. Татарстан, г. Казань, ул. Мусина, д. 1, кв. 86

полное наименование должности	 ДОКУМЕНТ ПОДПИСАН ЭЛЕКТРОННОЙ ПОДПИСЬЮ Сертификат: 00BV056B7401CB38D2B3576ACDC8425108 Владелец: ФЕДЕРАЛЬНАЯ СЛУЖБА ГОСУДАРСТВЕННОЙ РЕГИСТРАЦИИ, КАДАСТРА И КАРТОГРАФИИ Действителен: с 27.06.2023 по 19.09.2024	инициалы, фамилия

Земельный участок			
вид объекта недвижимости			

Лист № 2 раздела 3.1	Всего листов раздела 3.1: 5	Всего разделов: 8	Всего листов выписки: 37
----------------------	-----------------------------	-------------------	--------------------------

10.01.2024г. № КУВИ-001/2024-5147830

Кадастровый номер:	16:26:400101:283
--------------------	------------------

1	2	3	4	5	6	7	8
11	1.1.11	1.1.12	153°26.9'	55.62	данные отсутствуют	16:26:400101:265	423838, Респ. Татарстан, г. Набережные Челны, ул. Портовая, д. 40; 420124, Респ. Татарстан, г. Казань, ул. Мусина, д. 1, кв. 86
12	1.1.12	1.1.13	148°18.1'	48.53	данные отсутствуют	16:26:400101:265	423838, Респ. Татарстан, г. Набережные Челны, ул. Портовая, д. 40; 420124, Респ. Татарстан, г. Казань, ул. Мусина, д. 1, кв. 86
13	1.1.13	1.1.14	156°48.8'	12.06	данные отсутствуют	16:26:400101:265	423838, Респ. Татарстан, г. Набережные Челны, ул. Портовая, д. 40; 420124, Респ. Татарстан, г. Казань, ул. Мусина, д. 1, кв. 86
14	1.1.14	1.1.15	156°48.2'	71.47	данные отсутствуют	16:26:400101:265	423838, Респ. Татарстан, г. Набережные Челны, ул. Портовая, д. 40; 420124, Респ. Татарстан, г. Казань, ул. Мусина, д. 1, кв. 86
15	1.1.15	1.1.16	162°59.0'	78.73	данные отсутствуют	16:26:400101:265	423838, Респ. Татарстан, г. Набережные Челны, ул. Портовая, д. 40; 420124, Респ. Татарстан, г. Казань, ул. Мусина, д. 1, кв. 86
16	1.1.16	1.1.17	167°59.6'	24.52	данные отсутствуют	16:26:400101:265	423838, Респ. Татарстан, г. Набережные Челны, ул. Портовая, д. 40; 420124, Респ. Татарстан, г. Казань, ул. Мусина, д. 1, кв. 86
17	1.1.17	1.1.18	268°36.4'	333.93	данные отсутствуют	16:26:400101:301	данные отсутствуют
18	1.1.18	1.1.19	270°51.0'	145.57	данные отсутствуют	16:26:400101:301	данные отсутствуют
19	1.1.19	1.1.20	265°11.5'	58.93	данные отсутствуют	16:26:400101:301	данные отсутствуют
20	1.1.20	1.1.21	265°15.1'	63.42	данные отсутствуют	16:26:400101:301	данные отсутствуют
21	1.1.21	1.1.22	314°40.8'	2.53	данные отсутствуют	данные отсутствуют	данные отсутствуют
22	1.1.22	1.1.23	314°34.6'	63.15	данные отсутствуют	данные отсутствуют	данные отсутствуют
23	1.1.23	1.1.24	316°51.4'	67.66	данные отсутствуют	данные отсутствуют	данные отсутствуют
24	1.1.24	1.1.25	316°24.4'	63.35	данные отсутствуют	данные отсутствуют	данные отсутствуют
25	1.1.25	1.1.26	315°42.6'	44.49	данные отсутствуют	данные отсутствуют	данные отсутствуют
26	1.1.26	1.1.27	312°38.8'	34.45	данные отсутствуют	данные отсутствуют	данные отсутствуют
27	1.1.27	1.1.28	310°14.0'	34.8	данные отсутствуют	данные отсутствуют	данные отсутствуют
28	1.1.28	1.1.29	307°12.5'	23.37	данные отсутствуют	данные отсутствуют	данные отсутствуют
29	1.1.29	1.1.30	288°42.8'	31.85	данные отсутствуют	данные отсутствуют	данные отсутствуют



ДОКУМЕНТ ПОДПИСАН
ЭЛЕКТРОННОЙ ПОДПИСЬЮ

Сертификат: 00BV056B7401CB38D2B3576ACDC8425108

Владелец: ФЕДЕРАЛЬНАЯ СЛУЖБА ГОСУДАРСТВЕННОЙ
РЕГИСТРАЦИИ, КАДАСТРА И КАРТОГРАФИИ
Действителен: с 27.06.2023 по 19.09.2024

полное наименование должности

инициалы, фамилия

Земельный участок			
вид объекта недвижимости			
Лист № 3 раздела 3.1	Всего листов раздела 3.1: 5	Всего разделов: 8	Всего листов выписки: 37

10.01.2024г. № КУВИ-001/2024-5147830

Кадастровый номер:

16:26:400101:283

1	2	3	4	5	6	7	8
30	1.1.30	1.1.31	293°28.7'	29.74	данные отсутствуют	данные отсутствуют	данные отсутствуют
31	1.1.31	1.1.32	291°47.9'	31.21	данные отсутствуют	данные отсутствуют	данные отсутствуют
32	1.1.32	1.1.33	313°37.3'	3.23	данные отсутствуют	данные отсутствуют	данные отсутствуют
33	1.1.33	1.1.1	327°21.3'	42.56	данные отсутствуют	данные отсутствуют	данные отсутствуют
34	1.2.34	1.2.35	86°10.7'	18.75	данные отсутствуют	данные отсутствуют	данные отсутствуют
35	1.2.35	1.2.36	175°33.0'	31.84	данные отсутствуют	данные отсутствуют	данные отсутствуют
36	1.2.36	1.2.37	87°10.1'	3.64	данные отсутствуют	данные отсутствуют	данные отсутствуют
37	1.2.37	1.2.38	175°15.7'	3.87	данные отсутствуют	данные отсутствуют	данные отсутствуют
38	1.2.38	1.2.39	84°46.6'	14.5	данные отсутствуют	данные отсутствуют	данные отсутствуют
39	1.2.39	1.2.40	355°53.6'	3.91	данные отсутствуют	данные отсутствуют	данные отсутствуют
40	1.2.40	1.2.41	85°37.0'	3.01	данные отсутствуют	данные отсутствуют	данные отсутствуют
41	1.2.41	1.2.42	355°0.5'	74.94	данные отсутствуют	данные отсутствуют	данные отсутствуют
42	1.2.42	1.2.43	263°46.2'	20.64	данные отсутствуют	данные отсутствуют	данные отсутствуют
43	1.2.43	1.2.44	175°29.6'	28.38	данные отсутствуют	данные отсутствуют	данные отсутствуют
44	1.2.44	1.2.45	266°20.6'	18.5	данные отсутствуют	данные отсутствуют	данные отсутствуют
45	1.2.45	1.2.34	176°6.0'	14.26	данные отсутствуют	данные отсутствуют	данные отсутствуют
46	1.3.46	1.3.47	180°0.0'	1	данные отсутствуют	данные отсутствуют	данные отсутствуют
47	1.3.47	1.3.48	90°0.0'	1	данные отсутствуют	данные отсутствуют	данные отсутствуют
48	1.3.48	1.3.49	0°0.0'	1	данные отсутствуют	данные отсутствуют	данные отсутствуют
49	1.3.49	1.3.46	270°0.0'	1	данные отсутствуют	данные отсутствуют	данные отсутствуют
50	1.4.50	1.4.51	180°0.0'	1	данные отсутствуют	данные отсутствуют	данные отсутствуют
51	1.4.51	1.4.52	90°0.0'	1	данные отсутствуют	данные отсутствуют	данные отсутствуют
52	1.4.52	1.4.53	0°0.0'	1	данные отсутствуют	данные отсутствуют	данные отсутствуют
53	1.4.53	1.4.50	270°0.0'	1	данные отсутствуют	данные отсутствуют	данные отсутствуют
54	1.5.54	1.5.55	180°0.0'	1	данные отсутствуют	данные отсутствуют	данные отсутствуют
55	1.5.55	1.5.56	90°0.0'	1	данные отсутствуют	данные отсутствуют	данные отсутствуют
56	1.5.56	1.5.57	0°0.0'	1	данные отсутствуют	данные отсутствуют	данные отсутствуют
57	1.5.57	1.5.54	270°0.0'	1	данные отсутствуют	данные отсутствуют	данные отсутствуют
58	1.6.58	1.6.59	180°0.0'	1	данные отсутствуют	данные отсутствуют	данные отсутствуют



ДОКУМЕНТ ПОДПИСАН
ЭЛЕКТРОННОЙ ПОДПИСЬЮ

Сертификат: 00BB056B7401CB38D2B3576ACDC8425108

Владелец: ФЕДЕРАЛЬНАЯ СЛУЖБА ГОСУДАРСТВЕННОЙ
РЕГИСТРАЦИИ, КАДАСТРА И КАРТОГРАФИИ
Действителен: с 27.06.2023 по 19.09.2024

полное наименование должности

инициалы, фамилия

Земельный участок			
вид объекта недвижимости			

Лист № 4 раздела 3.1	Всего листов раздела 3.1: 5	Всего разделов: 8	Всего листов выписки: 37
----------------------	-----------------------------	-------------------	--------------------------

10.01.2024г. № КУВИ-001/2024-5147830

Кадастровый номер: 16:26:400101:283

1	2	3	4	5	6	7	8
59	1.6.59	1.6.60	90°0.0'	1	данные отсутствуют	данные отсутствуют	данные отсутствуют
60	1.6.60	1.6.61	0°0.0'	1	данные отсутствуют	данные отсутствуют	данные отсутствуют
61	1.6.61	1.6.58	270°0.0'	1	данные отсутствуют	данные отсутствуют	данные отсутствуют
62	1.7.62	1.7.63	180°0.0'	1	данные отсутствуют	данные отсутствуют	данные отсутствуют
63	1.7.63	1.7.64	90°0.0'	1	данные отсутствуют	данные отсутствуют	данные отсутствуют
64	1.7.64	1.7.65	0°0.0'	1	данные отсутствуют	данные отсутствуют	данные отсутствуют
65	1.7.65	1.7.62	270°0.0'	1	данные отсутствуют	данные отсутствуют	данные отсутствуют
66	1.8.66	1.8.67	180°0.0'	1	данные отсутствуют	данные отсутствуют	данные отсутствуют
67	1.8.67	1.8.68	90°0.0'	1	данные отсутствуют	данные отсутствуют	данные отсутствуют
68	1.8.68	1.8.69	0°0.0'	1	данные отсутствуют	данные отсутствуют	данные отсутствуют
69	1.8.69	1.8.66	270°0.0'	1	данные отсутствуют	данные отсутствуют	данные отсутствуют
70	1.9.70	1.9.71	180°0.0'	1	данные отсутствуют	данные отсутствуют	данные отсутствуют
71	1.9.71	1.9.72	90°0.0'	1	данные отсутствуют	данные отсутствуют	данные отсутствуют
72	1.9.72	1.9.73	0°0.0'	1	данные отсутствуют	данные отсутствуют	данные отсутствуют
73	1.9.73	1.9.70	270°0.0'	1	данные отсутствуют	данные отсутствуют	данные отсутствуют
74	1.10.74	1.10.75	180°0.0'	1	данные отсутствуют	данные отсутствуют	данные отсутствуют
75	1.10.75	1.10.76	90°0.0'	1	данные отсутствуют	данные отсутствуют	данные отсутствуют
76	1.10.76	1.10.77	0°0.0'	1	данные отсутствуют	данные отсутствуют	данные отсутствуют
77	1.10.77	1.10.74	270°0.0'	1	данные отсутствуют	данные отсутствуют	данные отсутствуют
78	1.11.78	1.11.79	180°0.0'	1	данные отсутствуют	данные отсутствуют	данные отсутствуют
79	1.11.79	1.11.80	90°0.0'	1	данные отсутствуют	данные отсутствуют	данные отсутствуют
80	1.11.80	1.11.81	0°0.0'	1	данные отсутствуют	данные отсутствуют	данные отсутствуют
81	1.11.81	1.11.78	270°0.0'	1	данные отсутствуют	данные отсутствуют	данные отсутствуют
82	1.12.82	1.12.83	180°0.0'	1	данные отсутствуют	данные отсутствуют	данные отсутствуют
83	1.12.83	1.12.84	90°0.0'	1	данные отсутствуют	данные отсутствуют	данные отсутствуют
84	1.12.84	1.12.85	0°0.0'	1	данные отсутствуют	данные отсутствуют	данные отсутствуют
85	1.12.85	1.12.82	270°0.0'	1	данные отсутствуют	данные отсутствуют	данные отсутствуют
86	1.13.86	1.13.87	180°0.0'	1	данные отсутствуют	данные отсутствуют	данные отсутствуют
87	1.13.87	1.13.88	90°0.0'	1	данные отсутствуют	данные отсутствуют	данные отсутствуют



ДОКУМЕНТ ПОДПИСАН
ЭЛЕКТРОННОЙ ПОДПИСЬЮ

Сертификат: 00BV056B7401CB38D2B3576ACDC8425108

Владелец: ФЕДЕРАЛЬНАЯ СЛУЖБА ГОСУДАРСТВЕННОЙ
РЕГИСТРАЦИИ, КАДАСТРА И КАРТОГРАФИИ
Действителен: с 27.06.2023 по 19.09.2024

полное наименование должности

инициалы, фамилия

Земельный участок							
вид объекта недвижимости							
Лист № 5 раздела 3.1			Всего листов раздела 3.1: 5			Всего разделов: 8	Всего листов выписки: 37
10.01.2024г. № КУВИ-001/2024-5147830							
Кадастровый номер:				16:26:400101:283			
1	2	3	4	5	6	7	8
88	1.13.88	1.13.89	0°0.0`	1	данные отсутствуют	данные отсутствуют	данные отсутствуют
89	1.13.89	1.13.86	270°0.0`	1	данные отсутствуют	данные отсутствуют	данные отсутствуют
90	1.14.90	1.14.91	180°0.0`	1	данные отсутствуют	данные отсутствуют	данные отсутствуют
91	1.14.91	1.14.92	90°0.0`	1	данные отсутствуют	данные отсутствуют	данные отсутствуют
92	1.14.92	1.14.93	0°0.0`	1	данные отсутствуют	данные отсутствуют	данные отсутствуют
93	1.14.93	1.14.90	270°0.0`	1	данные отсутствуют	данные отсутствуют	данные отсутствуют
94	1.15.94	1.15.95	180°0.0`	1	данные отсутствуют	данные отсутствуют	данные отсутствуют
95	1.15.95	1.15.96	90°0.0`	1	данные отсутствуют	данные отсутствуют	данные отсутствуют
96	1.15.96	1.15.97	0°0.0`	1	данные отсутствуют	данные отсутствуют	данные отсутствуют
97	1.15.97	1.15.94	270°0.0`	1	данные отсутствуют	данные отсутствуют	данные отсутствуют
98	1.16.98	1.16.99	180°0.0`	1	данные отсутствуют	данные отсутствуют	данные отсутствуют
99	1.16.99	1.16.10 0	90°0.0`	1	данные отсутствуют	данные отсутствуют	данные отсутствуют
100	1.16.100	1.16.10 1	0°0.0`	1	данные отсутствуют	данные отсутствуют	данные отсутствуют
101	1.16.101	1.16.98	270°0.0`	1	данные отсутствуют	данные отсутствуют	данные отсутствуют
102	1.17.102	1.17.10 3	180°0.0`	1	данные отсутствуют	данные отсутствуют	данные отсутствуют
103	1.17.103	1.17.10 4	90°0.0`	1	данные отсутствуют	данные отсутствуют	данные отсутствуют
104	1.17.104	1.17.10 5	0°0.0`	1	данные отсутствуют	данные отсутствуют	данные отсутствуют
105	1.17.105	1.17.10 2	270°0.0`	1	данные отсутствуют	данные отсутствуют	данные отсутствуют



ДОКУМЕНТ ПОДПИСАН
ЭЛЕКТРОННОЙ ПОДПИСЬЮ

Сертификат: 00BV056B7401CB38D2B3576ACDC8425108

Владелец: ФЕДЕРАЛЬНАЯ СЛУЖБА ГОСУДАРСТВЕННОЙ
РЕГИСТРАЦИИ, КАДАСТРА И КАРТОГРАФИИ
Действителен: с 27.06.2023 по 19.09.2024

полное наименование должности

инициалы, фамилия

Выписка из Единого государственного реестра недвижимости об объекте недвижимости
Описание местоположения земельного участка

Земельный участок			
вид объекта недвижимости			
Лист № 1 раздела 3.2	Всего листов раздела 3.2: 5	Всего разделов: 8	Всего листов выписки: 37
10.01.2024г. № КУВИ-001/2024-5147830			
Кадастровый номер:		16:26:400101:283	

Сведения о характерных точках границы земельного участка				
Система координат МСК-16				
Номер точки	Координаты, м		Описание закрепления на местности	Средняя квадратичная погрешность определения координат характерных точек границ земельного участка, м
	X	Y		
1	2	3	4	5
1	460075.13	2225150.81	-	-
2	460039.29	2225173.77	-	-
3	460037.06	2225176.11	-	-
4	460025.47	2225205.09	-	-
5	460013.62	2225232.37	-	-
6	460003.4	2225262.54	-	-
7	459989.27	2225281.15	-	-
8	459966.79	2225307.72	-	-
9	459943.45	2225333.06	-	-
10	459911.6	2225364.13	-	-
11	459865.72	2225407.81	-	-
12	459816.35	2225454.08	-	-
13	459772.03	2225499.06	-	-
14	459770.25	2225500.86	-	-
15	459775.5	2225564.06	-	-
16	459780.44	2225622.78	-	-
17	459778.28	2225768.33	-	-
18	459786.4	2226102.16	-	-
19	459810.38	2226097.06	-	-
20	459885.66	2226074.02	-	-
21	459951.35	2226045.87	-	-
22	459962.44	2226041.12	-	-

полное наименование должности	<div><div>ДОКУМЕНТ ПОДПИСАН ЭЛЕКТРОННОЙ ПОДПИСЬЮ</div><div>Сертификат: 00BV056B7401CB38D2B3576ACDC8425108 Владелец: ФЕДЕРАЛЬНАЯ СЛУЖБА ГОСУДАРСТВЕННОЙ РЕГИСТРАЦИИ, КАДАСТРА И КАРТОГРАФИИ Действителен: с 27.06.2023 по 19.09.2024</div></div>	инициалы, фамилия

Земельный участок			
вид объекта недвижимости			
Лист № 2 раздела 3.2	Всего листов раздела 3.2: 5	Всего разделов: 8	Всего листов выписки: 37

10.01.2024г. № КУВИ-001/2024-5147830

Кадастровый номер:

16:26:400101:283

1	2	3	4	5
23	460003.73	2226015.62	-	-
24	460053.48	2225990.76	-	-
25	460072.21	2225967.11	-	-
26	460072.59	2225937.23	-	-
27	460155.42	2225839.84	-	-
28	460210.23	2225803.63	-	-
29	460214.66	2225699.25	-	-
30	460103.62	2225310.67	-	-
31	460127.83	2225277	-	-
32	460136.41	2225226.21	-	-
33	460127.09	2225173.46	-	-
1	460075.13	2225150.81	-	-
1	459825.63	2225889.27	-	-
2	459839.86	2225888.3	-	-
3	459841.04	2225906.76	-	-
4	459869.33	2225904.53	-	-
5	459871.57	2225925.05	-	-
6	459796.91	2225931.57	-	-
7	459796.68	2225928.57	-	-
8	459792.78	2225928.85	-	-
9	459791.46	2225914.41	-	-
10	459795.32	2225914.09	-	-
11	459795.14	2225910.45	-	-
12	459826.88	2225907.98	-	-
1	459825.63	2225889.27	-	-
1	459823.66	2225520.09	-	-
2	459823.66	2225521.09	-	-
3	459822.66	2225521.09	-	-
4	459822.66	2225520.09	-	-



ДОКУМЕНТ ПОДПИСАН
ЭЛЕКТРОННОЙ ПОДПИСЬЮ

Сертификат: 00BV056B7401CB38D2B3576ACDC8425108

Владелец: ФЕДЕРАЛЬНАЯ СЛУЖБА ГОСУДАРСТВЕННОЙ
РЕГИСТРАЦИИ, КАДАСТРА И КАРТОГРАФИИ
Действителен: с 27.06.2023 по 19.09.2024

полное наименование должности

инициалы, фамилия

Земельный участок			
вид объекта недвижимости			

Лист № 3 раздела 3.2	Всего листов раздела 3.2: 5	Всего разделов: 8	Всего листов выписки: 37
----------------------	-----------------------------	-------------------	--------------------------

10.01.2024г. № КУВИ-001/2024-5147830

Кадастровый номер: 16:26:400101:283

1	2	3	4	5
1	459823.66	2225520.09	-	-
1	459818.19	2225512.01	-	-
2	459818.19	2225513.01	-	-
3	459817.19	2225513.01	-	-
4	459817.19	2225512.01	-	-
1	459818.19	2225512.01	-	-
1	459876.44	2225482.77	-	-
2	459876.44	2225483.77	-	-
3	459875.44	2225483.77	-	-
4	459875.44	2225482.77	-	-
1	459876.44	2225482.77	-	-
1	459870.13	2225474.88	-	-
2	459870.13	2225475.88	-	-
3	459869.13	2225475.88	-	-
4	459869.13	2225474.88	-	-
1	459870.13	2225474.88	-	-
1	459929.39	2225445.81	-	-
2	459929.39	2225446.81	-	-
3	459928.39	2225446.81	-	-
4	459928.39	2225445.81	-	-
1	459929.39	2225445.81	-	-
1	459923.11	2225437.26	-	-
2	459923.11	2225438.26	-	-
3	459922.11	2225438.26	-	-
4	459922.11	2225437.26	-	-
1	459923.11	2225437.26	-	-
1	459982.64	2225408.54	-	-
2	459982.64	2225409.54	-	-
3	459981.64	2225409.54	-	-



ДОКУМЕНТ ПОДПИСАН
ЭЛЕКТРОННОЙ ПОДПИСЬЮ

Сертификат: 00BV056B7401CB38D2B3576ACDC8425108

Владелец: ФЕДЕРАЛЬНАЯ СЛУЖБА ГОСУДАРСТВЕННОЙ

РЕГИСТРАЦИИ, КАДАСТРА И КАРТОГРАФИИ

Действителен: с 27.06.2023 по 19.09.2024

полное наименование должности

инициалы, фамилия

Земельный участок			
вид объекта недвижимости			

Лист № 4 раздела 3.2	Всего листов раздела 3.2: 5	Всего разделов: 8	Всего листов выписки: 37
----------------------	-----------------------------	-------------------	--------------------------

10.01.2024г. № КУВИ-001/2024-5147830

Кадастровый номер: 16:26:400101:283

1	2	3	4	5
4	459981.64	2225408.54	-	-
1	459982.64	2225408.54	-	-
1	459976.17	2225399.92	-	-
2	459976.17	2225400.92	-	-
3	459975.17	2225400.92	-	-
4	459975.17	2225399.92	-	-
1	459976.17	2225399.92	-	-
1	460033.82	2225372.95	-	-
2	460033.82	2225373.95	-	-
3	460032.82	2225373.95	-	-
4	460032.82	2225372.95	-	-
1	460033.82	2225372.95	-	-
1	460027.91	2225363.7	-	-
2	460027.91	2225364.7	-	-
3	460026.91	2225364.7	-	-
4	460026.91	2225363.7	-	-
1	460027.91	2225363.7	-	-
1	460091.26	2225332.78	-	-
2	460091.26	2225333.78	-	-
3	460090.26	2225333.78	-	-
4	460090.26	2225332.78	-	-
1	460091.26	2225332.78	-	-
1	460117.77	2225274.2	-	-
2	460117.77	2225275.2	-	-
3	460116.77	2225275.2	-	-
4	460116.77	2225274.2	-	-
1	460117.77	2225274.2	-	-
1	460126.21	2225187.14	-	-
2	460126.21	2225188.14	-	-



ДОКУМЕНТ ПОДПИСАН
ЭЛЕКТРОННОЙ ПОДПИСЬЮ

Сертификат: 00BV056B7401CB38D2B3576ACDC8425108

Владелец: ФЕДЕРАЛЬНАЯ СЛУЖБА ГОСУДАРСТВЕННОЙ

РЕГИСТРАЦИИ, КАДАСТРА И КАРТОГРАФИИ

Действителен: с 27.06.2023 по 19.09.2024

полное наименование должности

инициалы, фамилия

Земельный участок			
вид объекта недвижимости			
Лист № 5 раздела 3.2	Всего листов раздела 3.2: 5	Всего разделов: 8	Всего листов выписки: 37
10.01.2024г. № КУВИ-001/2024-5147830			
Кадастровый номер:		16:26:400101:283	

1	2	3	4	5
3	460125.21	2225188.14	-	-
4	460125.21	2225187.14	-	-
1	460126.21	2225187.14	-	-
1	460084.78	2225180.65	-	-
2	460084.78	2225181.65	-	-
3	460083.78	2225181.65	-	-
4	460083.78	2225180.65	-	-
1	460084.78	2225180.65	-	-
1	460082.51	2225324.5	-	-
2	460082.51	2225325.5	-	-
3	460081.51	2225325.5	-	-
4	460081.51	2225324.5	-	-
1	460082.51	2225324.5	-	-



ДОКУМЕНТ ПОДПИСАН
ЭЛЕКТРОННОЙ ПОДПИСЬЮ

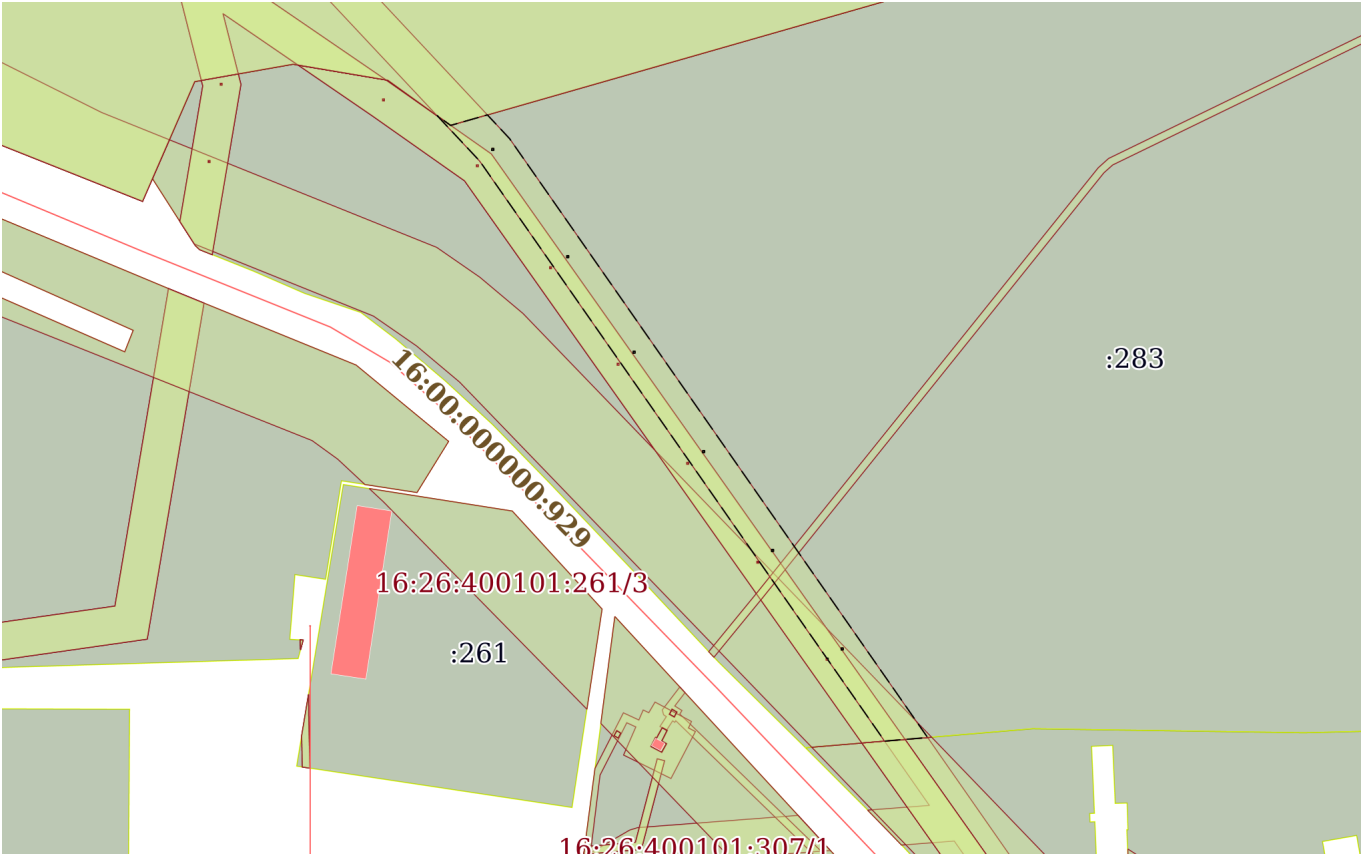
Сертификат: 00BV056B7401CB38D2B3576ACDC8425108

Владелец: ФЕДЕРАЛЬНАЯ СЛУЖБА ГОСУДАРСТВЕННОЙ
РЕГИСТРАЦИИ, КАДАСТРА И КАРТОГРАФИИ
Действителен: с 27.06.2023 по 19.09.2024

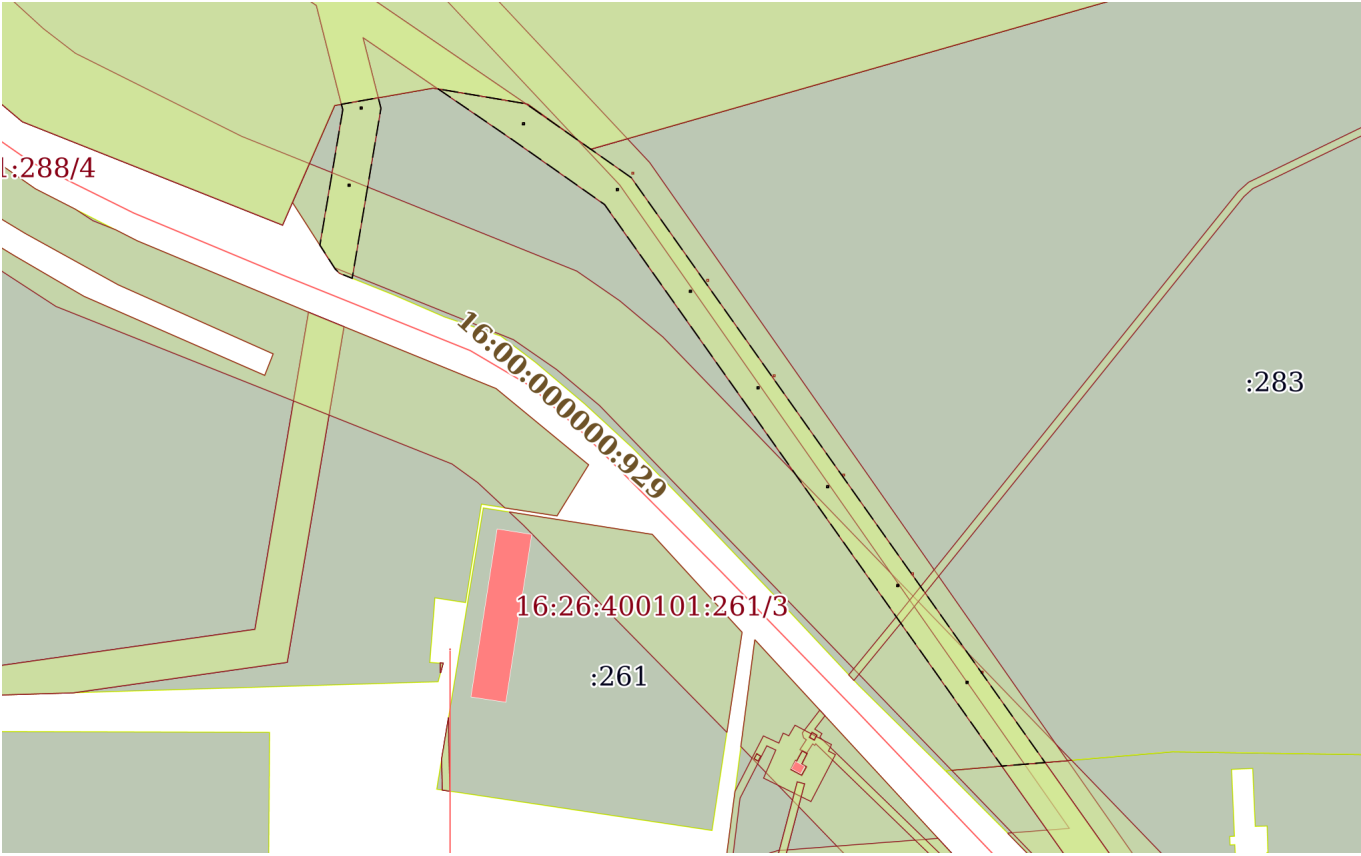
полное наименование должности

инициалы, фамилия

Выписка из Единого государственного реестра недвижимости об объекте недвижимости
Сведения о частях земельного участка


Земельный участок			
вид объекта недвижимости			
Лист № 1 раздела 4	Всего листов раздела 4: 5	Всего разделов: 8	Всего листов выписки: 37
10.01.2024г. № КУВИ-001/2024-5147830			
Кадастровый номер:		16:26:400101:283	
План (чертеж, схема) части земельного участка		Учетный номер части: 16:26:400101:283/1	
			
Масштаб 1:4000		Условные обозначения:	

полное наименование должности		ДОКУМЕНТ ПОДПИСАН ЭЛЕКТРОННОЙ ПОДПИСЬЮ	инициалы, фамилия
	Сертификат: 00BV056B7401CB38D2B3576ACDC8425108		
	Владелец: ФЕДЕРАЛЬНАЯ СЛУЖБА ГОСУДАРСТВЕННОЙ РЕГИСТРАЦИИ, КАДАСТРА И КАРТОГРАФИИ Действителен: с 27.06.2023 по 19.09.2024		

Земельный участок			
вид объекта недвижимости			
Лист № 2 раздела 4	Всего листов раздела 4: 5	Всего разделов: 8	Всего листов выписки: 37
10.01.2024г. № КУВИ-001/2024-5147830			
Кадастровый номер:		16:26:400101:283	
План (чертеж, схема) части земельного участка		Учетный номер части: 16:26:400101:283/2	
			
Масштаб 1:4000		Условные обозначения:	


полное наименование должности	<div><div>ДОКУМЕНТ ПОДПИСАН ЭЛЕКТРОННОЙ ПОДПИСЬЮ</div><div>Сертификат: 00BV056B7401CB38D2B3576ACDC8425108 Владелец: ФЕДЕРАЛЬНАЯ СЛУЖБА ГОСУДАРСТВЕННОЙ РЕГИСТРАЦИИ, КАДАСТРА И КАРТОГРАФИИ Действителен: с 27.06.2023 по 19.09.2024</div></div>	инициалы, фамилия

Земельный участок			
вид объекта недвижимости			
Лист № 3 раздела 4	Всего листов раздела 4: 5	Всего разделов: 8	Всего листов выписки: 37
10.01.2024г. № КУВИ-001/2024-5147830			
Кадастровый номер:		16:26:400101:283	

План (чертеж, схема) части земельного участка		Учетный номер части: 16:26:400101:283/3	
			
Масштаб 1:4000		Условные обозначения:	

полное наименование должности	 ДОКУМЕНТ ПОДПИСАН ЭЛЕКТРОННОЙ ПОДПИСЬЮ Сертификат: 00BV056B7401CB38D2B3576ACDC8425108 Владелец: ФЕДЕРАЛЬНАЯ СЛУЖБА ГОСУДАРСТВЕННОЙ РЕГИСТРАЦИИ, КАДАСТРА И КАРТОГРАФИИ Действителен: с 27.06.2023 по 19.09.2024	инициалы, фамилия

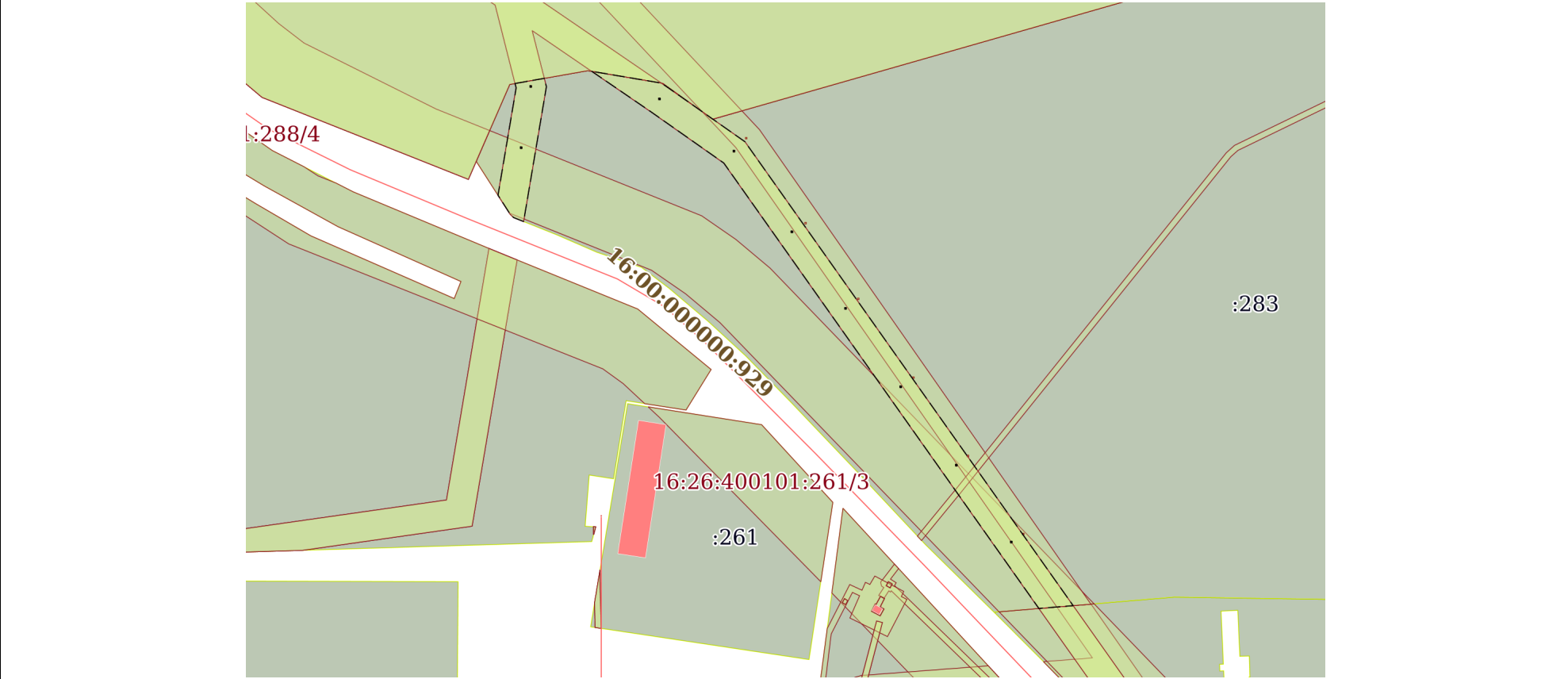
Земельный участок			
вид объекта недвижимости			
Лист № 4 раздела 4	Всего листов раздела 4: 5	Всего разделов: 8	Всего листов выписки: 37
10.01.2024г. № КУВИ-001/2024-5147830			
Кадастровый номер:		16:26:400101:283	

План (чертеж, схема) части земельного участка		Учетный номер части: 16:26:400101:283/4	
			
Масштаб 1:4000		Условные обозначения:	

полное наименование должности	 ДОКУМЕНТ ПОДПИСАН ЭЛЕКТРОННОЙ ПОДПИСЬЮ Сертификат: 00BV056B7401CB38D2B3576ACDC8425108 Владелец: ФЕДЕРАЛЬНАЯ СЛУЖБА ГОСУДАРСТВЕННОЙ РЕГИСТРАЦИИ, КАДАСТРА И КАРТОГРАФИИ Действителен: с 27.06.2023 по 19.09.2024	инициалы, фамилия

Земельный участок			
вид объекта недвижимости			
Лист № 5 раздела 4	Всего листов раздела 4: 5	Всего разделов: 8	Всего листов выписки: 37
10.01.2024г. № КУВИ-001/2024-5147830			
Кадастровый номер:		16:26:400101:283	

План (чертеж, схема) части земельного участка	Учетный номер части: 16:26:400101:283/5
---	---



Масштаб 1:4000	Условные обозначения:	
----------------	-----------------------	--

полное наименование должности	<div><p>ДОКУМЕНТ ПОДПИСАН ЭЛЕКТРОННОЙ ПОДПИСЬЮ</p><p>Сертификат: 00BV056B7401CB38D2B3576ACDC8425108 Владелец: ФЕДЕРАЛЬНАЯ СЛУЖБА ГОСУДАРСТВЕННОЙ РЕГИСТРАЦИИ, КАДАСТРА И КАРТОГРАФИИ Действителен: с 27.06.2023 по 19.09.2024</p></div>	инициалы, фамилия

Выписка из Единого государственного реестра недвижимости об объекте недвижимости
Сведения о частях земельного участка

Земельный участок			
вид объекта недвижимости			
Лист № 1 раздела 4.1		Всего листов раздела 4.1: 3	Всего листов выписки: 37
10.01.2024г. № КУВИ-001/2024-5147830			
Кадастровый номер:		16:26:400101:283	
Учетный номер части	Площадь, м2	Содержание ограничения в использовании или ограничения права на объект недвижимости или обременения объекта недвижимости	
1	2	3	
16:26:400101:283/1	8132	вид ограничения (обременения): ограничения прав на земельный участок, предусмотренные статьей 56 Земельного кодекса Российской Федерации; Срок действия: не установлен; реквизиты документа-основания: постановление Правительства РФ от 24.02.2009 г. № 160 "О порядке установления охранных зон объектов электросетевого хозяйства и особых условий использования земельных участков, расположенных в границах таких зон" от 24.02.2009 № 160; Содержание ограничения (обременения): "Правила установления охранных зон объектов электросетевого хозяйства и особых условий использования земельных участков, расположенных в границах таких зон", утверждены постановлением Правительства Российской Федерации от 24 февраля 2009г. №160; Реестровый номер границы: 16.26.2.30	
16:26:400101:283/2	11089	вид ограничения (обременения): ограничения прав на земельный участок, предусмотренные статьей 56 Земельного кодекса Российской Федерации; Срок действия: не установлен; реквизиты документа-основания: постановление Правительства РФ от 24.02.2009 г. № 160 "О порядке установления охранных зон объектов электросетевого хозяйства и особых условий использования земельных участков, расположенных в границах таких зон" от 24.02.2009 № 160; Содержание ограничения (обременения): "Правила установления охранных зон объектов электросетевого хозяйства и особых условий использования земельных участков, расположенных в границах таких зон", утверждены постановлением Правительства Российской Федерации от 24 февраля 2009г. №160; Реестровый номер границы: 16.26.2.31	
16:26:400101:283/3	2108	вид ограничения (обременения): ограничения прав на земельный участок, предусмотренные статьей 56 Земельного кодекса Российской Федерации; Срок действия: не установлен; реквизиты документа-основания: свидетельство от 14.11.2012 № 006695327 выдан: МИ ФНС №18 по РТ; Содержание ограничения (обременения): Ограничения в соответствии с Постановлением Правительства РФ от 20 ноября 2000 г. N 878 "Об утверждении Правил охраны газораспределительных сетей": На земельные участки, входящие в охранные зоны газораспределительных сетей, в целях предупреждения их повреждения или нарушения условий их нормальной эксплуатации налагаются ограничения (обременения), которыми запрещается лицам: а) строить объекты жилищно-гражданского и производственного назначения; б) сносить и реконструировать мосты, коллекторы, автомобильные и железные дороги с расположенными на них газораспределительными сетями без предварительного выноса этих газопроводов по согласованию с эксплуатационными организациями; в) разрушать берегоукрепительные сооружения, водопропускные устройства, земляные и иные сооружения, предохраняющие газораспределительные сети от разрушений; г)	

полное наименование должности	 ДОКУМЕНТ ПОДПИСАН ЭЛЕКТРОННОЙ ПОДПИСЬЮ Сертификат: 00BV056B7401CB38D2B3576ACDC8425108 Владелец: ФЕДЕРАЛЬНАЯ СЛУЖБА ГОСУДАРСТВЕННОЙ РЕГИСТРАЦИИ, КАДАСТРА И КАРТОГРАФИИ Действителен: с 27.06.2023 по 19.09.2024	инициалы, фамилия

Земельный участок			
вид объекта недвижимости			
Лист № 2 раздела 4.1	Всего листов раздела 4.1: 3	Всего разделов: 8	Всего листов выписки: 37

10.01.2024г. № КУВИ-001/2024-5147830

Кадастровый номер:

16:26:400101:283

		перемещать, повреждать, засыпать и уничтожать опознавательные знаки, контрольно-измерительные пункты и другие устройства газораспределительных сетей; д) устраивать свалки и склады, разливать растворы кислот, солей, щелочей и других химически активных веществ; е) огораживать и перегораживать охранные зоны, препятствовать доступу персонала эксплуатационных организаций к газораспределительным сетям, проведению обслуживания и устранению повреждений газораспределительных сетей; ж) разводить огонь и размещать источники огня; з) рыть погребов, копать и обрабатывать почву сельскохозяйственными и мелиоративными орудиями и механизмами на глубину более 0,3 метра; и) открывать калитки и двери газорегуляторных пунктов, станций катодной и дренажной защиты, люки подземных колодцев, включать или отключать электроснабжение средств связи, освещения и систем телемеханики; к) набрасывать, приставлять и привязывать к опорам и надземным газопроводам, ограждениям и зданиям газораспределительных сетей посторонние предметы, лестницы, влезать на них; л) самовольно подключаться к газораспределительным сетям.; Реестровый номер границы: 16.26.2.1112
16:26:400101:283/4	23975	вид ограничения (обременения): ограничения прав на земельный участок, предусмотренные статьей 56 Земельного кодекса Российской Федерации; Срок действия: не установлен; реквизиты документа-основания: приказ от 31.05.2022 № 176 выдан: Министерство Транспорта и Дорожного хозяйства Республики Татарстан; Содержание ограничения (обременения): Постановлением КМ РТ от 1 декабря 2008 г. N 841 "О полосах отвода и придорожных полосах автомобильных дорог общего пользования" установлено: 6.1. Собственники, владельцы, пользователи и арендаторы земельных участков, расположенных в пределах полос отвода и придорожных полос, имеют право: а) осуществлять хозяйственную деятельность на указанных земельных участках с учетом ограничений, установленных настоящими Правилами и нормативными правовыми актами Российской Федерации; б) возводить на предоставленных им земельных участках объекты, разрешенные настоящими Правилами и нормативными правовыми актами Российской Федерации; в) получать информацию о проведении ремонта или реконструкции автомобильной дороги общего пользования регионального значения Республики Татарстан. 6.2. Собственники, владельцы, пользователи и арендаторы земельных участков, расположенных в пределах полос отвода и придорожных полос, обязаны: а) соблюдать правила охраны и режим использования земель в пределах полос отвода и придорожных полос, а также нормы экологической безопасности; б) не допускать нанесения вреда автомобильной дороге общего пользования регионального значения Республики Татарстан и расположенным на ней сооружениям, соблюдать условия эксплуатации автомобильной дороги и безопасности дорожного движения; в) обеспечивать допуск на принадлежащие им земельные участки представителей республиканского государственного учреждения "Безопасность дорожного движения" и иных должностных лиц, уполномоченных осуществлять контроль за использованием земель в пределах полос отвода и придорожных полос, а также своевременно исполнять выдаваемые им требования; г) получать согласие в письменной форме республиканского государственного учреждения "Безопасность дорожного движения" на перевод земельного участка из земель сельскохозяйственного назначения в другую категорию в пределах полос отвода и придорожных полос.; Реестровый номер границы: 16:26-6.1621; Вид объекта



ДОКУМЕНТ ПОДПИСАН
ЭЛЕКТРОННОЙ ПОДПИСЬЮ

Сертификат: 00B056B7401CB38D2B3576ACDC8425108

Владелец: ФЕДЕРАЛЬНАЯ СЛУЖБА ГОСУДАРСТВЕННОЙ
РЕГИСТРАЦИИ, КАДАСТРА И КАРТОГРАФИИ
Действителен: с 27.06.2023 по 19.09.2024

полное наименование должности

инициалы, фамилия

Земельный участок			
вид объекта недвижимости			
Лист № 3 раздела 4.1	Всего листов раздела 4.1: 3	Всего разделов: 8	Всего листов выписки: 37
10.01.2024г. № КУВИ-001/2024-5147830			
Кадастровый номер:		16:26:400101:283	
		реестра границ: Зона с особыми условиями использования территории; Вид зоны по документу: Придорожные полосы автомобильной дороги общего пользования регионального значения Республики Татарстан М-7 «Волга» – Камский леспромхоз – Берсут в Мамадышском муниципальном районе; Тип зоны: Придорожная полоса	
16:26:400101:283/5	11089	<p>вид ограничения (обременения): ограничения прав на земельный участок, предусмотренные статьей 56 Земельного кодекса Российской Федерации; Срок действия: не установлен; реквизиты документа-основания: решение о согласовании границ охранной зоны объекта электросетевого хозяйства от 14.10.2022 № 43-17-2022/1910 выдан: Федеральная служба по экологическому, технологическому и атомному надзору (ростехнадзор) Приволжское управление; Содержание ограничения (обременения): Постановлением Правительства Российской Федерации №160 от 24.02.2009 г."О порядке установления охранных зон объектов электросетевого хозяйства и особых условий использования земельных участков, расположенных в границах таких зон". В охранных зонах запрещается осуществлять любые действия, которые могут нарушить безопасную работу объектов электросетевого хозяйства, в том числе привести к их повреждению или уничтожению, и (или) повлечь причинение вреда жизни, здоровью граждан и имуществу физических или юридических лиц, а также повлечь нанесение экологического ущерба и возникновение пожаров, в том числе: а) набрасывать на провода и опоры воздушных линий электропередачи посторонние предметы, а также подниматься на опоры воздушных линий электропередачи; б) размещать любые объекты и предметы (материалы) в пределах созданных в соответствии с требованиями нормативно-технических документов проходов и подъездов для доступа к объектам электросетевого хозяйства, а также проводить любые работы и возводить сооружения, которые могут препятствовать доступу к объектам электросетевого хозяйства, без создания необходимых для такого доступа проходов и подъездов; в) находиться в пределах огороженной территории и помещениях распределительных устройств и подстанций, открывать двери и люки распределительных устройств и подстанций, производить переключения и подключения в электрических сетях (указанное требование не распространяется на работников, занятых выполнением разрешенных в установленном порядке работ), разводить огонь в пределах охранных зон вводных и распределительных устройств, подстанций, воздушных линий электропередачи, а также в охранных зонах кабельных линий электропередачи; г) размещать свалки; д) производить работы ударными механизмами, сбрасывать тяжести массой свыше 5 тонн, производить сброс и слив едких и коррозионных веществ и горюче-смазочных материалов (в охранных зонах подземных кабельных линий электропередачи).; Реестровый номер границы: 16:26-6.8; Вид объекта реестра границ: Зона с особыми условиями использования территории; Вид зоны по документу: ВЛ 10 кВ Ф.8 ПС Кулуши; Тип зоны: Охранная зона инженерных коммуникаций; Номер: 1</p>	

полное наименование должности	 ДОКУМЕНТ ПОДПИСАН ЭЛЕКТРОННОЙ ПОДПИСЬЮ Сертификат: 00BV056B7401CB38D2B3576ACDC8425108 Владелец: ФЕДЕРАЛЬНАЯ СЛУЖБА ГОСУДАРСТВЕННОЙ РЕГИСТРАЦИИ, КАДАСТРА И КАРТОГРАФИИ Действителен: с 27.06.2023 по 19.09.2024		инициалы, фамилия

Выписка из Единого государственного реестра недвижимости об объекте недвижимости
Сведения о частях земельного участка

Земельный участок			
вид объекта недвижимости			
Лист № 1 раздела 4.2	Всего листов раздела 4.2: 11	Всего разделов: 8	Всего листов выписки: 37
10.01.2024г. № КУВИ-001/2024-5147830			
Кадастровый номер:		16:26:400101:283	

Сведения о характерных точках границы части (частей) земельного участка				
Учетный номер части: 16:26:400101:283/1				
Система координат МСК-16				
Номер точки	Координаты, м		Описание закрепления на местности	Средняя квадратичная погрешность определения координат характерных точек границ земельного участка, м
	X	Y		
1	2	3	4	5
1	459822.66	2225520.09	-	2.5
2	459823.66	2225520.09	-	2.5
3	459823.66	2225521.09	-	2.5
4	459822.66	2225521.09	-	2.5
1	459822.66	2225520.09	-	2.5
1	459875.44	2225482.77	-	2.5
2	459876.44	2225482.77	-	2.5
3	459876.44	2225483.77	-	2.5
4	459875.44	2225483.77	-	2.5
1	459875.44	2225482.77	-	2.5
1	459928.39	2225445.81	-	2.5
2	459929.39	2225445.81	-	2.5
3	459929.39	2225446.81	-	2.5
4	459928.39	2225446.81	-	2.5
1	459928.39	2225445.81	-	2.5
1	459981.64	2225408.54	-	2.5
2	459982.64	2225408.54	-	2.5
3	459982.64	2225409.54	-	2.5
4	459981.64	2225409.54	-	2.5
1	459981.64	2225408.54	-	2.5
1	460032.82	2225372.95	-	2.5

полное наименование должности	<div><p>ДОКУМЕНТ ПОДПИСАН ЭЛЕКТРОННОЙ ПОДПИСЬЮ</p><p>Сертификат: 00BV056B7401CB38D2B3576ACDC8425108</p><p>Владелец: ФЕДЕРАЛЬНАЯ СЛУЖБА ГОСУДАРСТВЕННОЙ РЕГИСТРАЦИИ, КАДАСТРА И КАРТОГРАФИИ</p><p>Действителен: с 27.06.2023 по 19.09.2024</p></div>	инициалы, фамилия

Земельный участок				
вид объекта недвижимости				
Лист № 2 раздела 4.2		Всего листов раздела 4.2: 11		Всего разделов: 8
Всего листов выписки: 37				
10.01.2024г. № КУВИ-001/2024-5147830				
Кадастровый номер:			16:26:400101:283	
1	2	3	4	5
2	460033.82	2225372.95	-	2.5
3	460033.82	2225373.95	-	2.5
4	460032.82	2225373.95	-	2.5
1	460032.82	2225372.95	-	2.5
1	460090.26	2225332.78	-	2.5
2	460091.26	2225332.78	-	2.5
3	460091.26	2225333.78	-	2.5
4	460090.26	2225333.78	-	2.5
1	460090.26	2225332.78	-	2.5
1	460108.76	2225303.52	-	-
2	460084.49	2225326.28	-	0.1
3	459818.19	2225512.33	-	-
4	459818.19	2225513.01	-	2.5
5	459817.21	2225513.01	-	-
6	459773.78	2225543.35	-	-
7	459775.5	2225564.06	-	2.5
8	459775.7	2225566.41	-	-
9	460096.53	2225342.27	-	0.1
10	460109.25	2225330.36	-	-
11	460103.62	2225310.67	-	2.5
1	460108.76	2225303.52	-	-



ДОКУМЕНТ ПОДПИСАН
ЭЛЕКТРОННОЙ ПОДПИСЬЮ

Сертификат: 00BV056B7401CB38D2B3576ACDC8425108

Владелец: ФЕДЕРАЛЬНАЯ СЛУЖБА ГОСУДАРСТВЕННОЙ
РЕГИСТРАЦИИ, КАДАСТРА И КАРТОГРАФИИ
Действителен: с 27.06.2023 по 19.09.2024

полное наименование должности

инициалы, фамилия

Земельный участок			
вид объекта недвижимости			
Лист № 3 раздела 4.2	Всего листов раздела 4.2: 11	Всего разделов: 8	Всего листов выписки: 37
10.01.2024г. № КУВИ-001/2024-5147830			
Кадастровый номер:		16:26:400101:283	

Сведения о характерных точках границы части (частей) земельного участка				
Учетный номер части: 16:26:400101:283/2				
Система координат МСК-16				
Номер точки	Координаты, м		Описание закрепления на местности	Средняя квадратичная погрешность определения координат характерных точек границ земельного участка, м
	X	Y		
1	2	3	4	5
1	460125.21	2225187.14	-	2.5
2	460126.21	2225187.14	-	2.5
3	460126.21	2225188.14	-	2.5
4	460125.21	2225188.14	-	2.5
1	460125.21	2225187.14	-	2.5
1	460083.78	2225180.65	-	2.5
2	460084.78	2225180.65	-	2.5
3	460084.78	2225181.65	-	2.5
4	460083.78	2225181.65	-	2.5
1	460083.78	2225180.65	-	2.5
1	460124.8	2225177.79	-	0.1
2	460052.17	2225165.52	-	-
3	460039.29	2225173.77	-	2.5
4	460037.06	2225176.11	-	2.5
5	460034.38	2225182.81	-	-
6	460125.59	2225198.23	-	0.1
7	460131.21	2225196.8	-	-
8	460127.72	2225177.05	-	-
1	460124.8	2225177.79	-	0.1
1	459817.19	2225512.01	-	2.5
2	459818.19	2225512.01	-	2.5
3	459818.19	2225513.01	-	2.5
4	459817.19	2225513.01	-	2.5
1	459817.19	2225512.01	-	2.5

полное наименование должности	<div><div>ДОКУМЕНТ ПОДПИСАН ЭЛЕКТРОННОЙ ПОДПИСЬЮ</div><div>Сертификат: 00BV056B7401CB38D2B3576ACDC8425108 Владелец: ФЕДЕРАЛЬНАЯ СЛУЖБА ГОСУДАРСТВЕННОЙ РЕГИСТРАЦИИ, КАДАСТРА И КАРТОГРАФИИ Действителен: с 27.06.2023 по 19.09.2024</div></div>	инициалы, фамилия

Земельный участок			
вид объекта недвижимости			
Лист № 4 раздела 4.2	Всего листов раздела 4.2: 11	Всего разделов: 8	Всего листов выписки: 37

10.01.2024г. № КУВИ-001/2024-5147830

Кадастровый номер:

16:26:400101:283

1	2	3	4	5
1	459869.13	2225474.88	-	2.5
2	459870.13	2225474.88	-	2.5
3	459870.13	2225475.88	-	2.5
4	459869.13	2225475.88	-	2.5
1	459869.13	2225474.88	-	2.5
1	459922.11	2225437.26	-	2.5
2	459923.11	2225437.26	-	2.5
3	459923.11	2225438.26	-	2.5
4	459922.11	2225438.26	-	2.5
1	459922.11	2225437.26	-	2.5
1	459975.17	2225399.92	-	2.5
2	459976.17	2225399.92	-	2.5
3	459976.17	2225400.92	-	2.5
4	459975.17	2225400.92	-	2.5
1	459975.17	2225399.92	-	2.5
1	460026.91	2225363.7	-	2.5
2	460027.91	2225363.7	-	2.5
3	460027.91	2225364.7	-	2.5
4	460026.91	2225364.7	-	2.5
1	460026.91	2225363.7	-	2.5
1	460081.51	2225324.5	-	2.5
2	460082.51	2225324.5	-	2.5
3	460082.51	2225325.5	-	2.5
4	460081.51	2225325.5	-	2.5
1	460081.51	2225324.5	-	2.5
1	460116.77	2225274.2	-	2.5
2	460117.77	2225274.2	-	2.5
3	460117.77	2225275.2	-	2.5
4	460116.77	2225275.2	-	2.5



ДОКУМЕНТ ПОДПИСАН
ЭЛЕКТРОННОЙ ПОДПИСЬЮ

Сертификат: 00BV056B7401CB38D2B3576ACDC8425108

Владелец: ФЕДЕРАЛЬНАЯ СЛУЖБА ГОСУДАРСТВЕННОЙ
РЕГИСТРАЦИИ, КАДАСТРА И КАРТОГРАФИИ
Действителен: с 27.06.2023 по 19.09.2024

полное наименование должности

инициалы, фамилия

Земельный участок			
вид объекта недвижимости			
Лист № 5 раздела 4.2	Всего листов раздела 4.2: 11	Всего разделов: 8	Всего листов выписки: 37

10.01.2024г. № КУВИ-001/2024-5147830

Кадастровый номер:

16:26:400101:283

1	2	3	4	5
1	460116.77	2225274.2	-	2.5
1	460135.95	2225228.92	-	-
2	460108.54	2225268.98	-	0.1
3	460073.95	2225318.15	-	0.1
4	459772.77	2225531.17	-	-
5	459774.69	2225554.3	-	-
6	459822.66	2225520.37	-	-
7	459822.66	2225520.09	-	2.5
8	459823.06	2225520.09	-	-
9	459875.44	2225483.04	-	-
10	459875.44	2225482.77	-	2.5
11	459875.82	2225482.77	-	-
12	460088.34	2225332.46	-	0.1
13	460103.63	2225310.72	-	-
14	460103.62	2225310.67	-	2.5
15	460105.68	2225307.81	-	-
16	460124.94	2225280.42	-	0.1
17	460128.01	2225275.93	-	-
1	460135.95	2225228.92	-	-



ДОКУМЕНТ ПОДПИСАН
ЭЛЕКТРОННОЙ ПОДПИСЬЮ

Сертификат: 00BV056B7401CB38D2B3576ACDC8425108

Владелец: ФЕДЕРАЛЬНАЯ СЛУЖБА ГОСУДАРСТВЕННОЙ
РЕГИСТРАЦИИ, КАДАСТРА И КАРТОГРАФИИ
Действителен: с 27.06.2023 по 19.09.2024

полное наименование должности

инициалы, фамилия

Земельный участок				
вид объекта недвижимости				
Лист № 6 раздела 4.2		Всего листов раздела 4.2: 11		Всего разделов: 8
Всего листов выписки: 37				
10.01.2024г. № КУВИ-001/2024-5147830				
Кадастровый номер:		16:26:400101:283		
Сведения о характерных точках границы части (частей) земельного участка				
Учетный номер части: 16:26:400101:283/3				
Система координат МСК-16				
Номер точки	Координаты, м		Описание закрепления на местности	Средняя квадратичная погрешность определения координат характерных точек границ земельного участка, м
	X	Y		
1	2	3	4	5
1	459821.7	2225449.07	-	-
2	459818.75	2225451.83	-	-
3	459850.35	2225477.71	-	0.1
4	460078.26	2225660.9	-	0.1
5	460082.51	2225665.66	-	0.1
6	460161.24	2225827.77	-	0.1
7	460163.5	2225834.5	-	-
8	460166.96	2225832.22	-	-
9	460164.99	2225826.37	-	0.1
10	460164.89	2225826.14	-	0.1
11	460085.87	2225663.42	-	0.1
12	460080.9	2225657.89	-	0.1
13	459852.86	2225474.6	-	0.1
1	459821.7	2225449.07	-	-



ДОКУМЕНТ ПОДПИСАН
ЭЛЕКТРОННОЙ ПОДПИСЬЮ

Сертификат: 00BV056B7401CB38D2B3576ACDC8425108

Владелец: ФЕДЕРАЛЬНАЯ СЛУЖБА ГОСУДАРСТВЕННОЙ
РЕГИСТРАЦИИ, КАДАСТРА И КАРТОГРАФИИ
Действителен: с 27.06.2023 по 19.09.2024

полное наименование должности

инициалы, фамилия

Земельный участок			
вид объекта недвижимости			
Лист № 7 раздела 4.2	Всего листов раздела 4.2: 11	Всего разделов: 8	Всего листов выписки: 37

10.01.2024г. № КУВИ-001/2024-5147830

Кадастровый номер:

16:26:400101:283

Сведения о характерных точках границы части (частей) земельного участка			
Учетный номер части: 16:26:400101:283/4			
Система координат			

Номер точки	Координаты, м		Описание закрепления на местности	Средняя квадратичная погрешность определения координат характерных точек границ земельного участка, м
	X	Y		
1	2	3	4	5
1	460095.91	2225159.87	-	-
2	460047.77	2225279.57	-	-
3	460038.27	2225303.19	-	-
4	460022.27	2225326.33	-	-
5	460002.87	2225349.44	-	-
6	459896.07	2225452.52	-	-
7	459775.88	2225568.53	-	-
8	459775.5	2225564.06	-	-
9	459770.54	2225504.31	-	-
10	459859.32	2225418.62	-	-
11	459966.12	2225315.54	-	-
12	459985.52	2225292.43	-	-
13	460001.52	2225269.29	-	-
14	460011.02	2225245.67	-	-
15	460040.16	2225173.21	-	-
16	460075.13	2225150.81	-	-
1	460095.91	2225159.87	-	-
1	460083.78	2225180.65	-	-
2	460083.78	2225181.65	-	-
3	460084.78	2225181.65	-	-
4	460084.78	2225180.65	-	-
1	460083.78	2225180.65	-	-
1	459869.13	2225474.88	-	-
2	459869.13	2225475.88	-	-



ДОКУМЕНТ ПОДПИСАН
ЭЛЕКТРОННОЙ ПОДПИСЬЮ

Сертификат: 00BV056B7401CB38D2B3576ACDC8425108

Владелец: ФЕДЕРАЛЬНАЯ СЛУЖБА ГОСУДАРСТВЕННОЙ
РЕГИСТРАЦИИ, КАДАСТРА И КАРТОГРАФИИ
Действителен: с 27.06.2023 по 19.09.2024

полное наименование должности

инициалы, фамилия

Земельный участок				
вид объекта недвижимости				
Лист № 8 раздела 4.2		Всего листов раздела 4.2: 11		Всего разделов: 8
Всего листов выписки: 37				
10.01.2024г. № КУВИ-001/2024-5147830				
Кадастровый номер:			16:26:400101:283	
1	2	3	4	5
3	459870.13	2225475.88	-	-
4	459870.13	2225474.88	-	-
1	459869.13	2225474.88	-	-
1	459817.19	2225512.01	-	-
2	459817.19	2225513.01	-	-
3	459818.19	2225513.01	-	-
4	459818.19	2225512.01	-	-
1	459817.19	2225512.01	-	-
1	459822.66	2225520.09	-	-
2	459822.66	2225521.09	-	-
3	459823.66	2225521.09	-	-
4	459823.66	2225520.09	-	-
1	459822.66	2225520.09	-	-



ДОКУМЕНТ ПОДПИСАН
ЭЛЕКТРОННОЙ ПОДПИСЬЮ

Сертификат: 00BV056B7401CB38D2B3576ACDC8425108

Владелец: ФЕДЕРАЛЬНАЯ СЛУЖБА ГОСУДАРСТВЕННОЙ
РЕГИСТРАЦИИ, КАДАСТРА И КАРТОГРАФИИ
Действителен: с 27.06.2023 по 19.09.2024

полное наименование должности

инициалы, фамилия

Земельный участок			
вид объекта недвижимости			
Лист № 9 раздела 4.2	Всего листов раздела 4.2: 11	Всего разделов: 8	Всего листов выписки: 37

10.01.2024г. № КУВИ-001/2024-5147830

Кадастровый номер:

16:26:400101:283

Сведения о характерных точках границы части (частей) земельного участка			
Учетный номер части: 16:26:400101:283/5			
Система координат			

Номер точки	Координаты, м		Описание закрепления на местности	Средняя квадратичная погрешность определения координат характерных точек границ земельного участка, м
	X	Y		
1	2	3	4	5
1	460135.95	2225228.92	-	-
2	460128.01	2225275.93	-	-
3	460124.94	2225280.42	-	-
4	460105.68	2225307.81	-	-
5	460103.62	2225310.67	-	-
6	460103.63	2225310.72	-	-
7	460088.34	2225332.46	-	-
8	459875.82	2225482.77	-	-
9	459875.44	2225482.77	-	-
10	459875.44	2225483.04	-	-
11	459823.06	2225520.09	-	-
12	459822.66	2225520.09	-	-
13	459822.66	2225520.37	-	-
14	459774.69	2225554.3	-	-
15	459772.77	2225531.17	-	-
16	460073.95	2225318.15	-	-
17	460108.54	2225268.98	-	-
18	460135.95	2225228.92	-	-
1	459818.19	2225512.01	-	-
2	459817.19	2225512.01	-	-
3	459817.19	2225513.01	-	-
4	459818.19	2225513.01	-	-
5	459818.19	2225512.01	-	-
1	459870.13	2225474.88	-	-



ДОКУМЕНТ ПОДПИСАН
ЭЛЕКТРОННОЙ ПОДПИСЬЮ

Сертификат: 00BV056B7401CB38D2B3576ACDC8425108

Владелец: ФЕДЕРАЛЬНАЯ СЛУЖБА ГОСУДАРСТВЕННОЙ
РЕГИСТРАЦИИ, КАДАСТРА И КАРТОГРАФИИ
Действителен: с 27.06.2023 по 19.09.2024

полное наименование должности

инициалы, фамилия

Земельный участок

вид объекта недвижимости

Лист № 10 раздела 4.2

Всего листов раздела 4.2: 11

Всего разделов: 8

Всего листов выписки: 37

10.01.2024г. № КУВИ-001/2024-5147830

Кадастровый номер:

16:26:400101:283

1	2	3	4	5
2	459869.13	2225474.88	-	-
3	459869.13	2225475.88	-	-
4	459870.13	2225475.88	-	-
5	459870.13	2225474.88	-	-
1	459923.11	2225437.26	-	-
2	459922.11	2225437.26	-	-
3	459922.11	2225438.26	-	-
4	459923.11	2225438.26	-	-
5	459923.11	2225437.26	-	-
1	459976.17	2225399.92	-	-
2	459975.17	2225399.92	-	-
3	459975.17	2225400.92	-	-
4	459976.17	2225400.92	-	-
5	459976.17	2225399.92	-	-
1	460027.91	2225363.7	-	-
2	460026.91	2225363.7	-	-
3	460026.91	2225364.7	-	-
4	460027.91	2225364.7	-	-
5	460027.91	2225363.7	-	-
1	460117.77	2225274.2	-	-
2	460116.77	2225274.2	-	-
3	460116.77	2225275.2	-	-
4	460117.77	2225275.2	-	-
5	460117.77	2225274.2	-	-
1	460082.51	2225324.5	-	-
2	460081.51	2225324.5	-	-
3	460081.51	2225325.5	-	-
4	460082.51	2225325.5	-	-
5	460082.51	2225324.5	-	-



ДОКУМЕНТ ПОДПИСАН
ЭЛЕКТРОННОЙ ПОДПИСЬЮ

Сертификат: 00BV056B7401CB38D2B3576ACDC8425108

Владелец: ФЕДЕРАЛЬНАЯ СЛУЖБА ГОСУДАРСТВЕННОЙ
РЕГИСТРАЦИИ, КАДАСТРА И КАРТОГРАФИИ
Действителен: с 27.06.2023 по 19.09.2024

полное наименование должности

инициалы, фамилия

Земельный участок			
вид объекта недвижимости			
Лист № 11 раздела 4.2	Всего листов раздела 4.2: 11	Всего разделов: 8	Всего листов выписки: 37

10.01.2024г. № КУВИ-001/2024-5147830

Кадастровый номер:

16:26:400101:283

1	2	3	4	5
1	460127.72	2225177.05	-	-
2	460131.21	2225196.8	-	-
3	460125.59	2225198.23	-	-
4	460034.38	2225182.81	-	-
5	460037.06	2225176.11	-	-
6	460039.29	2225173.77	-	-
7	460052.17	2225165.52	-	-
8	460124.8	2225177.79	-	-
9	460127.72	2225177.05	-	-
1	460126.21	2225187.14	-	-
2	460125.21	2225187.14	-	-
3	460125.21	2225188.14	-	-
4	460126.21	2225188.14	-	-
5	460126.21	2225187.14	-	-
1	460084.78	2225180.65	-	-
2	460083.78	2225180.65	-	-
3	460083.78	2225181.65	-	-
4	460084.78	2225181.65	-	-
5	460084.78	2225180.65	-	-



ДОКУМЕНТ ПОДПИСАН
ЭЛЕКТРОННОЙ ПОДПИСЬЮ

Сертификат: 00BV056B7401CB38D2B3576ACDC8425108

Владелец: ФЕДЕРАЛЬНАЯ СЛУЖБА ГОСУДАРСТВЕННОЙ
РЕГИСТРАЦИИ, КАДАСТРА И КАРТОГРАФИИ
Действителен: с 27.06.2023 по 19.09.2024

полное наименование должности

инициалы, фамилия